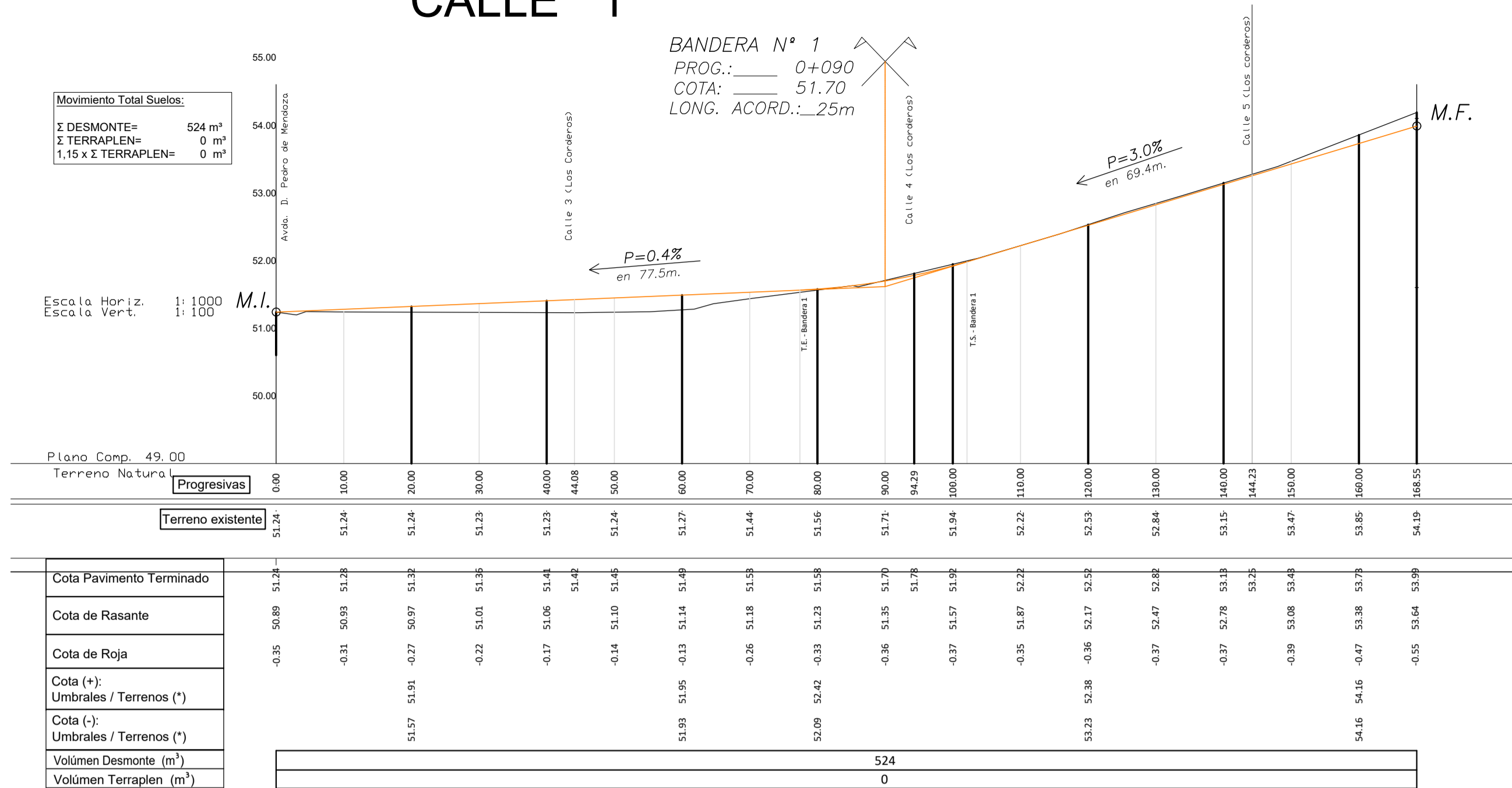



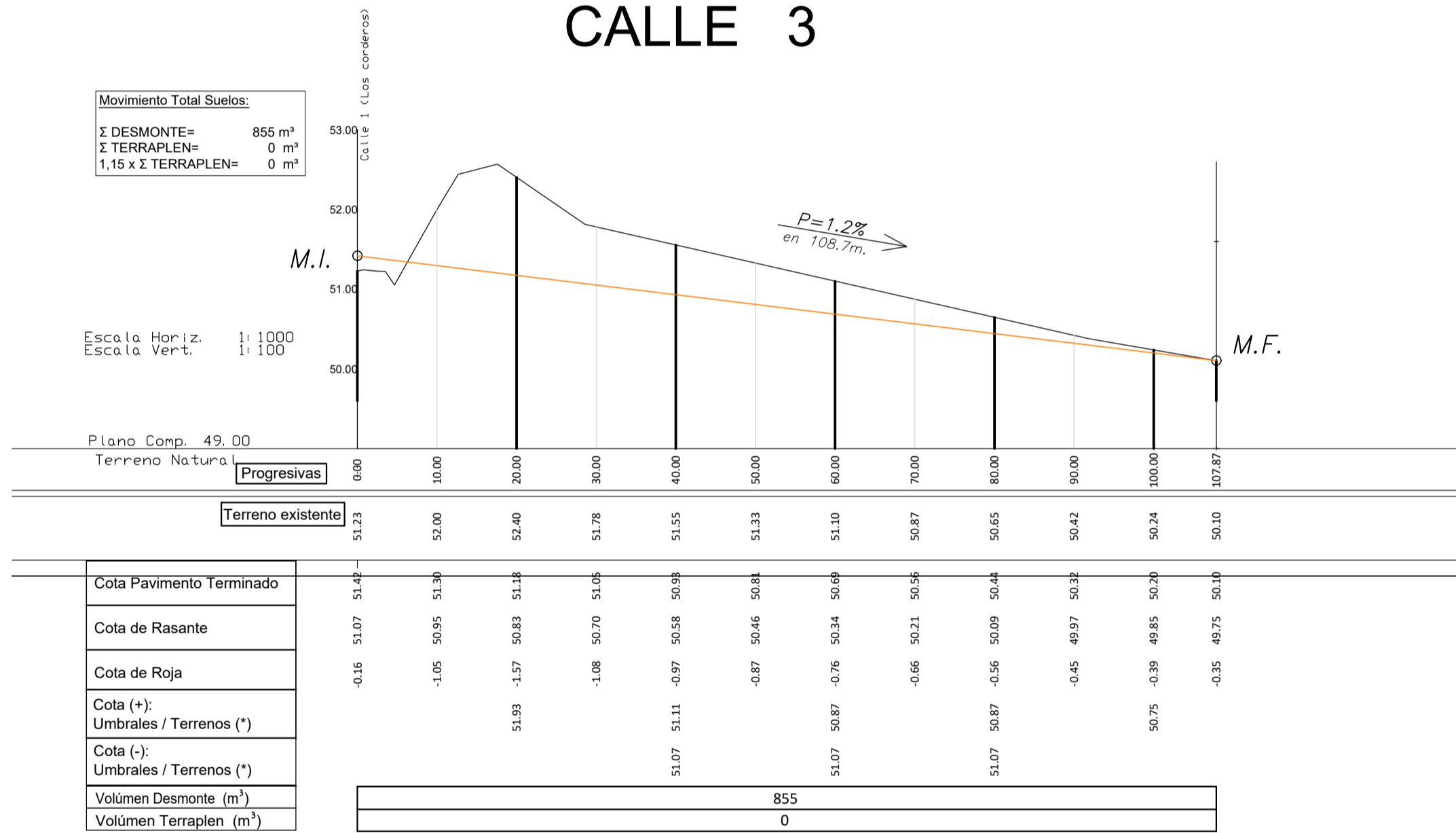
CALLE 1



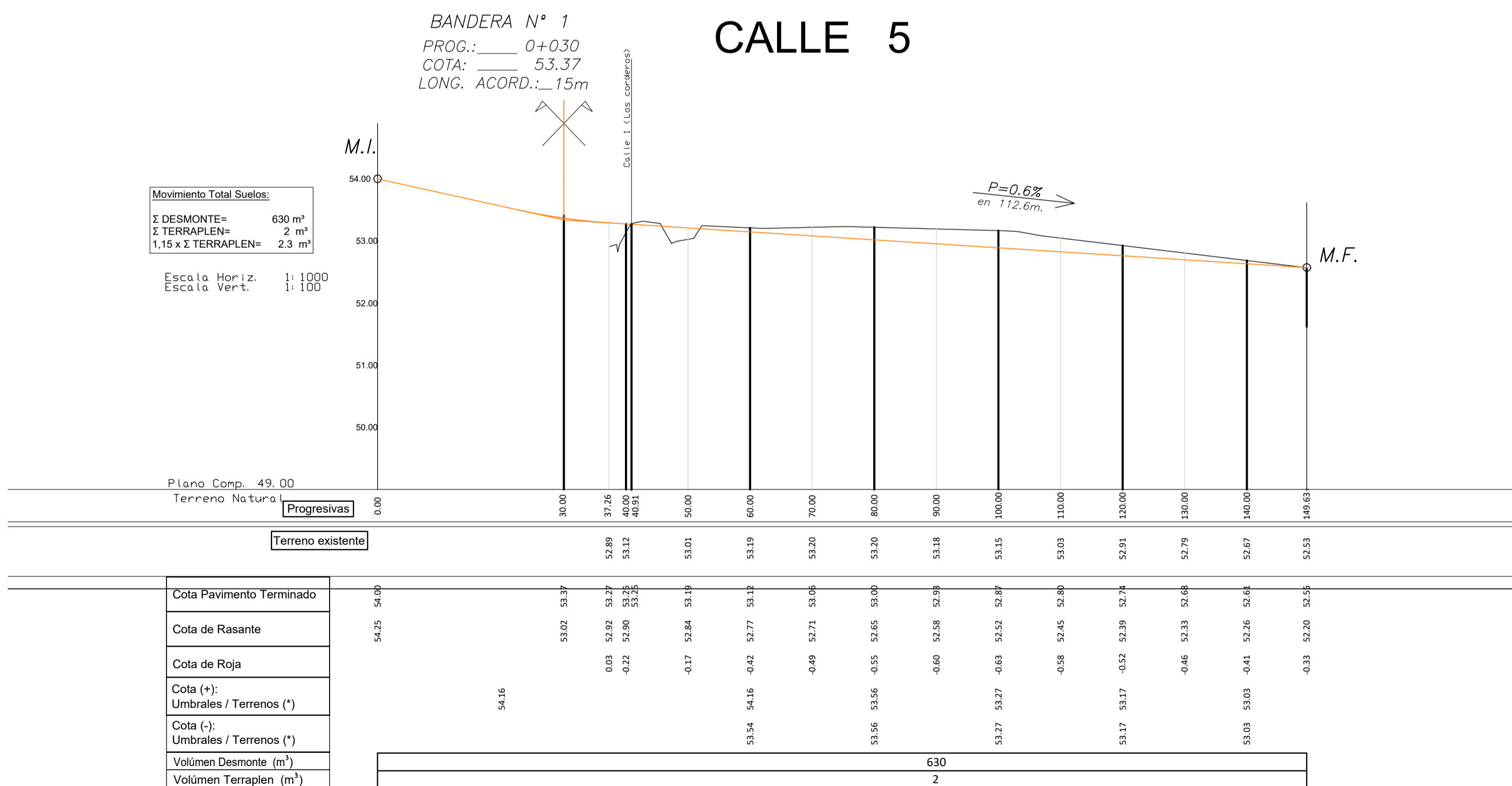
CALLE 2



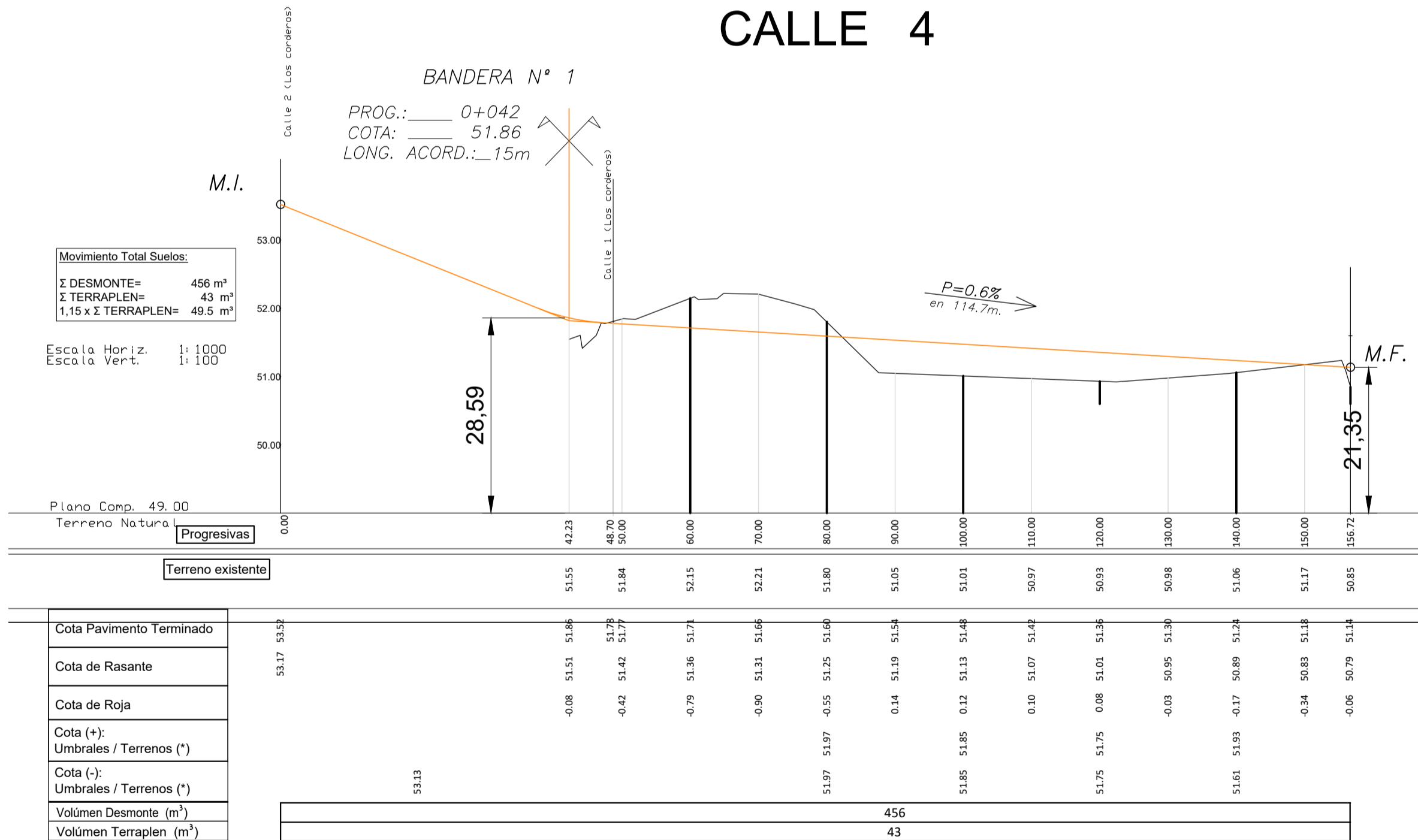
CALLE 3



CALLE 5



CALLE 4



ALTIMETRÍA		CUADRO DE CALLES A EJECUTAR - REALOJOS				
NOMBRE DE CALLE	PUNTO	PROGRESIVA	COTA(cero Wh)	LONG. ACORD.	OBSERVACIONES	
Calle 1	M.I.	0,00	51,24		Borde calzada Avda. Pedro de Mendoza	
	BANDERA 1	90,00	51,70	25,00		
	M.F.	168,55	53,99		(Corderos).	
Calle 2	M.I.	0,00	52,45		Borde calzada Avda. Pedro de Mendoza	
	M.F.	146,54	53,95		Esquina Calle 5. (Corderos).	
Calle 3	M.I.	0,00	51,42		Cruce Eje con Calle 1	
	M.F.	107,87	50,10		Borde de calzada Crmo. Tte. Rinaldi. (Corderos)	
Calle 4	M.I.	0,00	53,52		Cruce Eje con Calle 1	
	BANDERA 1	42,23	51,86	10,00		
	M.F.	156,72	51,14		Borde de calzada Crmo. Tte. Rinaldi. (Corderos)	
Calle 5	M.I.	0,00	54,00		Esquina Calle 2	
	BANDERA 1	30,00	53,37	15,00		
	M.F.	149,63	52,55		Borde de calzada Crmo. Tte. Rinaldi. (Corderos)	



Ministerio
de Vivienda y
Ordenamiento Territorial

Programa
Mejoramiento
de Barrios

Red Vial Proyectada Perfiles Longitudinales (Los Corderos)

PROYECTO EJECUTIVO				V03-09
Asentamiento		Nuevo Amanecer- Los Reyes		
Ubicación		Localidad Montevideo		
Escala		Fecha	Junio 2019	N° Plano
Firma del Técnico		Firma del Coordinador		
Ing. Civil Vial Alex Melo		Daniel Peluffo		
Equipo Técnico: Aguilar y asociados.				Archivo: NA-LR-PIVial5.dwg